



JĒKABPILS PILSĒTAS PAŠVALDĪBA
ADMINISTRĀCIJA
JĒKABPILS PILSĒTAS BŪVVALDE

Brīvības ielā 120, Jēkabpilī, LV - 5201 ♦ tālrunis 5207422 ♦ Fakss 5207421 ♦ e-pasts dome@jekabpils.lv

Jēkabpilī

PLĀNOŠANAS un ARHITEKTŪRAS UZDEVUMS NR. 29/2009

Kurzemes ielas rekonstrukcija (no Ventas ielas līdz Rīgas ielai), Jēkabpilī

(būves nosaukums un adrese)

Izsniegts 2009.gada 18.jūnijā

Jēkabpils pilsētas pašvaldība
Kam izsniegts

1.ZEMES GABALA RAKSTUROJUMS

1.1.	Zemes vienības (gabala) kadastra apzīmējums	5601-001-7119 (Ventas iela), 5601-001-3711 (Latgales iela), 5601-001-7070 (Latgales iela), 5601-001-7068 (Kurzemes iela), 5601-001-7056 (Raiņa iela), 5601-001-7067 (Kurzemes iela)
1.2.	Zemes gabala īpašnieks vai lietotājs Vārds, uzvārds Personas kods, adrese, tālrunis vai juridiskās personas rekvizīti	Zemes Īpašnieks: Jēkabpils pilsētas pašvaldība, reģ.Nr. 90000024205, Brīvības ielā 120, Jēkabpilī Lietotājs: Jēkabpils pilsētas pašvaldība, reģ.Nr. 90000024205, Brīvības ielā 120, Jēkabpilī
1.3.	Īpašuma tiesības vai lietošanas tiesības apliecinošs dokuments	Zemesgrāmatu apliecība, reģ. Jēkabpils pilsētas zemesgrāmatu nodaļā Nr.
1.4.	Zemes gabala platība	10391 m ² (Latgales iela), 18456 m ² (Raiņa iela)
1.5.	Pārvades sadales tīkla garums	Ielas izbūves garums – 663 m
1.6.	Zemes gabala novietne un situācija, tā teritorijā esošās ēkas un būves	Esošā iela
1.7.	Pārvades, sadales tīkla novietne un situācija	
1.8.	Īpašie apstākļi (zemes gabals atrodas īpaši aizsargājamā dabas teritorijā, kultūra pieminekļa teritorijā vai tā aizsardzības zonā)	Nav
1.9.	Vietējās pašvaldības teritorijas plānojumā noteiktā teritorijas plānotā (atļautā) izmantošana	Iela.
1.10.	Ierobežojumi (servitūti)	Nav reģistrēti ZG
1.11.	Papildu prasības	

2. BŪVPROJEKTĒŠANAS NOSACĪJUMI

2.1.	Būvniecības veids (jaunbūve, rekonstrukcija, restaurācija, renovācija)	Rekonstrukcija
2.2.	Būvprojektēšanas stadija	Tehniskais projekts.
2.3.	Būvprojektēšanas stadija (shēma, tehniskais projekts)	Tehniskais projekts.
2.4.	Apbūves pamatnosacījumi -- pēc Jēkabpils pilsētas 2007.gada 28.jūnija saistošajiem noteikumiem Nr. 12 „Jēkabpils pilsētas teritorijas plānojums 2007. līdz 2019.gadam”.	
2.4.1.	Maksimālā apbūves intensitāte – nav noteikta	
2.4.2.	Maksimālais apbūves blīvums - nav noteikta	
2.4.3.	Minimālā brīvā teritorija – nav noteikta	
2.4.4.	Maksimālais stāvu skaits- -----	
2.4.5.	Autostāvvietu skaits no tām invalīdu autostāvvietu skaits -	
2.5.	Kompozīcijas pamatnosacījumi:	
2.5.1.	Būves bloķēšana (brīvēstāvoša ēka, bloķēta ēka) – -----	
2.5.2.	Apbūves līnija (būvvlāde, atkāpes no sarkanās līnijas) – esošā	
2.5.3.	Augstuma ierobežojumi (stāvu skaits, jumta dzegas augstums) -----	
2.5.4.	Iebrauktuves un ieejas (no kuras ielas) - Atbilstoši teritorijas plānojumam	
2.6.	Būvkonstrukciju projektēšanas pamatnosacījumi: nav	
2.6.1.	Ugunsnoturības pakāpe -	
2.6.2.	Nesošās konstrukcijas	
2.6.3.	Tehniskās apsekošanas akts (esošām būvēm) – -----	
2.7.	Ārējās apdares nosacījumi – -----	
2.7.1.	Sienas – -----	
2.7.2.	Jumta veids un iesegums – -----	
2.7.3.	Logi un vitrīnas - -----	
2.7.4.	Durvis - -----	
2.8.	Teritorijas iekārtošanas nosacījumi – izņemt TN no pilsētas daīldārznieces	
2.8.1.	Apzaļumošana – paredzēt projektā apzaļumošanas sadaļu	
2.8.2.	Nožogojšana – paredzēt projektā jauna žoga izbūvi uz dzīvojamo apbūvi (ielas malās), izvietojot to uz sarkanās līnijas	
2.8.3.	Apgaismošana – paredzēt ielas apgaismošanu (izņemt TN no P.Lazdāna)	
2.8.4.	Vertikālā plānošana – lietuss ūdeni novadīt grāvjos vai LŪK (izņemt TN no J.Kozuliņa)	
2.8.5.		
2.8.6.	Brauktuves un ietvju segums – brauktuve asfaltbetona, ietves krāsaina bruģakmens.	
2.8.7.	Būvgružu utilizācija, pārstrāde vai atļauja izmantot izgāztuvi – uzrādīt pie būvatļaujas saņemšanas	
	Prasības atkritumu apsaimniekošanai, atbilstoši LBN	
2.9.	Vides pieejamības prasības – atbilstoši LBN	

2.9.1.	Teritorija – paredzēt uzbrauktuves uz ietvēm.
2.9.2.	Iekštelpas

3. PIESLĒGŠANĀS TEHNISKĀS PRASĪBAS (*pieslēgšanās inženierkomunikācijām vai to šķērsošana, pieslēgšanās infrastruktūrai*)

3.1.	Ūdensapgāde un kanalizācija – izņemt TN	SIA "Jēkabpils Ūdens", Jaunā ielā 60, Jēkabpilī, 5232036
3.2.	Ielas un ceļi - izņemt TN	VAS "Latvijas valsts ceļi", Latgales reģiona Jēkabpils nodaļa, Brīvības 2, Ābeļu pag., Jēkabpils raj. 5237581
3.3.	Elektroapgāde – izņemt TN	AS "Latvenergo", Ziemeļaustrumu elektriskie tīkli, Jēkabpils elektrisko tīklu rajons, Jaunā ielā 31a, Jēkabpilī, 5210830
3.4.	Gāzes apgāde - izņemt TN	A/S „Latvijas gāze” Jēkabpils iecirknis, Madonas 95, Jēkabpilī, 5237505
3.5.	Siltumapgāde - izņemt TN	SIA „Jēkabpils siltums”, Nameja iela 4A, Jēkabpilī, 5234909
3.6.	Elektroniskie sakari - izņemt TN	SIA "Citrus Solutions", Jaunā ielā 16, Jēkabpilī, 5231595
3.7.	Citas komunikācijas - izņemt TN	Lietus ūdens kanalizācija, transporta un tīklu inženieris, Jēkabpils pilsētas domē, Jaunā ielā 31C, 65207412

4. TEHNISKIE UN ĪPAŠIE NOTEIKUMI (*Valsts un pašvaldību institūciju izdotie tehniskie noteikumi vai prasības*)

4.1.	Vides un dabas aizsardzības prasības - TN nav nepieciešami	Valsts vides dienesta Daugavpils reģionālā pārvalde Jēkabpils sektors, Rīgas ielā 210A, 5231280
4.2.	Kultūras pieminekļu aizsardzības prasības - TN nav nepieciešami	
4.3.	Pašvaldību institūciju prasības	<ul style="list-style-type: none"> Izņemt TN no pilsētas daļdārznieces M.Breimanes par labiekārtošanu un apzaļumošanu Izņemt TN no saimn. nod. vadītāja P.Lazdāna par ielas apgaismojumu
4.4.	Citas prasības –	

5. PAŠVALDĪBU INSTITŪCIJU IZSNIEGTĀS ATĻAUJAS

5.1.	Koku ciršanas atļauja	
5.2.	Citas atļaujas	

- **Tehniski ekonomiskais pamatojums (TEP) akceptēts** (kompleksām ūdensapgādes, notekūdeņu savākšanas un attīrīšanas būvēm):

(akceptēšanas datums un numurs)

- **Projektu izstrādāt uz topogrāfiskā uzmērījuma pamata (ne vecāka par 1 gadu)**

Plānošanas un arhitektūras uzdevums ir derīgs līdz 2011. gada 18.jūnijam.

Jēkabpils pilsētas galvenā arhitekte



I.Buka

Par inženiertīkliem atbildīgā amatpersona

J.Kozuliņš

Būvvaldes vadītājs

R.Sirmovičs

Šo administratīvo aktu mēneša laikā pēc tā stāšanās spēkā var apstrīdēt Administratīvā procesa likumā noteiktajā kārtībā. (Antonijas ielā 6, Rīgā).

TEHNISKIE NOTEIKUMI Nr.

CS.10.2-18/52/554

Jēkabpils

Datums: 11.11.2010 Pamatojums: 04.11.2010. pieteikums TN saņemšanai.

Pieprasītājs: Jēkabpils pilsētas pašvaldība

Kontakttālrunis: 65207318

Zemes kad. Nr. 56010017119, 56010013711, 56010017070, 56010017068, 56010017056, 56010017067

Objekta adrese: Kurzemes iela Jēkabpilī

Kādam nolūkam izsniegti tehniskie noteikumi:

Kurzemes ielas rekonstrukcija Jēkabpilī

TEHNISKO NOTEIKUMU APRAKSTS

Paskaidrojums: Plānotajā darbu zonā atrodas SIA „Lattelecom” elektronisko sakaru komunikācijas: vara sakaru kabeli gruntī, sakaru kabelkanalizācija ar instalētiem sakaru kabeliem, ievadiem uz dzīvojamām mājām, sakaru sadales skapji, sadales kastes un gaisvadu līnijas stabi ar piekārtiem kabeliem.

Veicamo darbu apraksts un TN izpildes nosacījumi:

1. Projektu izstrādāt uz topogrāfiskā plāna mērogā 1:500, kur jābūt uznestām visām sakaru komunikācijām. Projektā paredzēt pasākumus SIA Lattelecom esošo sakaru komunikāciju aizsardzībai, to funkcionalitātes un piekļuves saglabāšanai saskaņā ar Aizsargjoslu likumu un Elektronisko sakaru likumu.
2. Šķērsojuma vietās ar apakšzemes sakaru komunikācijām darbus veikt ar rokām, nepielietojot mehānismus, nodrošinot aizsardzību esošajai sakaru apakšzemes kabeļu saimniecībai. Jebkāda veida zemes planēšanas vai rakšanas darbi sakaru kabeļu aizsargjoslā tikai SIA Lattelecom pārstāvja klātbūtnē (tālr. 26594328).
3. Projektā paredzēt nodrošināt esošo sakaru komunikāciju atrašanās dziļuma saglabāšanu attiecībā pret projektēto ielas virsmas līmeni ne mazāku par esošo, nepieciešamības gadījumā veicot to pārbūvi/ padziļināšanu, paredzēt cauruļu pāreju izbūvi paralēli gruntī esošajiem kabeliem braucamās daļas šķērsojumos. Azbestcimenta kabeļu kanalizācijas darbu veikšanas vietās, projektā paredzēt jaunu P/E cauruļu ieguldīšanu. Nepieciešamības gadījumā nomainīt aku vākus pret smagā tipa ar logotipu „Lattelecom”. Paredzēt kabelkanalizācijas izbūvi gaisvadu kabeļu šķērsošanas vietās. Ja ielas rekonstrukcijas rezultātā sakaru tīkls atradīsies zem ielas cietā seguma garenvirzienā, tad tehniskā projekta risinājumā jāparedz sakaru tīkla iznešana un pārslēgšanu ārpus ielas cietā seguma robežām, uz zaļo zonu vai ietvi.
4. Ja ielas rekonstrukcijas projekta izstrādes laikā esošo sakaru tīkla elementu drošības un saglabāšanas prasības nav iespējams izpildīt, tad jāizstrādā tehniskais projekts par esošo sakaru tīklu pārvietošanu. Pirms tehniskā projekta saskaņošanas nepieciešams noslēgt vienošanos ar SIA Lattelecom par esošo sakaru tīkla pārvietošanu
5. Tīkla pārslēgšanas darbu veikšana atļauta tikai SIA Lattelecom grupas uzņēmumam SIA Citrus Solutions. Pārslēgšanas darbu veikšanai, pirms pārvietošanas darbu sākuma noslēgt līgumu. Līguma noslēgšanai vērsties SIA Citrus Solutions Rēzekne, Maskavas iela 5, tālr. 64648003; 29340546.
6. TN derīgi 1 (vienu) gadu no to izdošanas datuma. Papildus nepieciešamā tehniskā informācija saņemama Jaunā ielā 16, Jēkabpilī, tālr. 65234333, 26594328. Elektronisko sakaru tīklu projektēšanas, celtniecības un montāžas darbu veikšanai kontaktēties ar klientu attiecību vadītāju R.Stramkaļu tālr.: 64648003; 29340546. Šo noteikumu izsniedzējs ir SIA Lattelecom pilnvarotais meitas uzņēmums SIA „Citrus Solutions”.

Piezīmes: Saskaņā ar Elektronisko sakaru likuma 18.punkta 3. daļu elektronisko sakaru tīklu pēc nekustamā īpašuma īpašnieka vai valdītāja prasības pārvieto par attiecīgā nekustamā īpašuma īpašnieka vai valdītāja līdzekļiem.

Augstāk minēto darbu izpildei nepieciešama projekta izstrāde. Projektēšanas un izbūves darbi veicami saskaņā ar SIA Lattelecom tehniskajiem standartiem. Projekta izstrādes gadījumā to saskaņot ar:

1. SIA „Citrus Solutions” Austrumlatvijas TUN, līniju inspektoru J.Kalniņu nododot projekta eksemplāru Jaunā ielā 16, Jēkabpilī, tālr. 65234333, 26594328.

Tehniskos noteikumus sagatavoja
SIA Lattelecom pilnvarota persona:



Citrus Solutions UD TUD
Austrumlatvijas TUN
Līniju inspektors

J.Kalniņš
26594328

Datums: 11.11.2010

**Projektējamā loka Ventas un Kurzemes ielas krustojuma ārējā
apgaismojuma izbūves nosacījumi:**

1. Paredzēt barošanu no TA-5209
2. Esošo apgaismojuma vadības sadali nomainīt, saglabājot esošo izvadu skaitu
3. Esošos kabelus ASB 3x95+1x35 nomainīt
4. Gaisvadu apgaismojuma līniju pa Ventas ielu posmā no DUS „Lukoil” ielu līdz krustojumam ar Kurzemes ielu nomainīt pret apgaismojuma kabellīniju, ar aprēķinu turpināt līdz esošajam lokam Ventas, Zilānu un Daugavpils ielas krustojumā.

SIA „DVINA” tehniskais direktors A. Koševerovs



LĀNA ELEMENTU APZĪMĒJUMI

Administratīvās teritorijas robežas

Grozījumu teritorija

Jaunas sarkanās līnijas

Esošās likvidējamās sarkanās līnijas

Esošas sarkanās līnijas bez izmaiņām

Esošas čkas

Zemes vienības robeža

Zemes vienības kadastra numurs

Barošanas un
impulsa kabelis no
A-1 (5x25Cu)

Rezerves KL 5x25Cu

Rekonstruējamais esošais tilts

Barošanas kabelis
no T.5211

Impulsa kabelis no A-
1 uz T.5211 ne mazāk
ka 3x6 Cu

1:15

KABPILS

ST

Akciju sabiedrība "Sadales tīkls"

ZIEMEĻAUSTRUMU REĢIONS

Vien. reģ. Nr. 40003857687

Aiviekste, Kalsnavas pagasts, Madonas novads, LV-4860, Latvija

Tālr. (+371) 80200400, fakss (+371) 64810375, www.st.latvenergo.lv

Madonas novada Kalsnavas pagastā
14.12.2010. Nr. 30R6A0-02.06/1446
Uz 01.11.2010. Nr.4-3-9/614

Jēkabpils pilsētas pašvaldības

Pilsētsaimniecības

departamenta

Arhitektūras plānošanas nodaļas

galvenajai arhitektei

I.BUKAI

Brīvības ielā 120,

Jēkabpilī, LV-5201

J. Bukas rokraksts
- ind. Jēkabpils
darbam
17.12.2010.

Par tehniskajiem noteikumiem KURZEMES ielas rekonstrukcijai, Jēkabpilī

Saskaņā ar Jūsu 01.11.2010. vēstuli Nr. 4-3-9/614 "Par tehnisko noteikumu izsniegšanu" informējam, ka projekta "Kurzemes ielas rekonstrukcija (no Ventas ielas līdz Rīgas ielai) Jēkabpilī" īstenošanai ir nepieciešams ievērot sekojošus tehniskos noteikumus:

"Enerģētikas likuma" 23.panta 2.daļa nosaka, ka "esošo energoapgādes uzņēmumu objektu pārvietošanu pēc pamatotas nekustamā īpašuma īpašnieka prasības veic par viņa līdzekļiem";

"Aizsargjoslu likuma" 35.panta 6.daļa nosaka, ka "juridiskajām un fiziskajām personām, veicot aizsargjoslās darbus, kuru dēļ ir nepieciešams pārbūvēt objektus vai aizsargāt tos no bojājumiem, pārbūves vai aizsardzības darbi ir jāveic par saviem līdzekļiem pēc saskaņošanas ar attiecīgā objekta īpašnieku, vai pēc savstarpējās vienošanās jāsamaksā par šiem darbiem".

Energoobjektu statusu un ekspluatācijas drošību uz privātīpašumā esošām zemēm sargā "Aizsargjoslu likums". Likumā energoapgādes uzņēmumiem ir noteiktas šādas tiesības:

1. Līnijām ar spriegumu līdz 20kV pilsētā tiek noteikta 2,5m (ārpus apdzīvotām vietām- 6,5m) aizsargjosla uz katru pusi no līnijas ass. Kabeļu līnijai – zemes gabals un gaisa telpa, ko norobežo nosacītas vertikālas virsmas kabeļu līnijas katrā pusē 1 metra attālumā no kabeļu līnijas ass. Aizsargjosla īpašuma tiesību dokumentos tiek klasificēta kā zemes īpašuma lietošanas tiesību apgrūtinājums;
2. Līnijas aizsargjoslas teritorijā zemes īpašniekam jānodrošina piekļūšana elektrisko tīklu objektiem, kā arī, ierīkojot nožogojumus un veicot citus darbus, jā saglabā pievedceļi un pieejas elektriskajiem tīkliem un to būvēm (35.pants 7.daļa, 45.pants 2.daļa);
3. Līnijas aizsargjoslā aizliegts celt ēkas un būves bez komunikāciju īpašnieka atļaujas (45.pants 5.daļa);
4. Elektrolīniju pārbūvei jāizstrādā projektu atbilstoši AS "Sadales tīkls" Ziemeļaustrumu reģiona izsniegtajiem tehniskajiem noteikumiem un spēkā esošo normatīvo dokumentu prasībām;
5. Projektu jārealizē, noslēdzot līgumu ar AS "Sadales tīkls" Ziemeļaustrumu reģionu

SANĒMTS

Jēkabpils pilsētas pašvaldībā

17.12.2010. g.
indekss 4138 23


par elektrotīklu pārbūvi, iesniedzot izstrādātā un saskaņotā būvprojekta divus oriģināla eksemplārus un piecus kopiju eksemplārus papīra formātā. Viena būvprojekta kopija iesniedzama elektroniskā veidā (teksta daļa - PDF formātā ar ieskenētiem visiem skaņojumiem un piezīmēm no skaņotājiem, grafiskā daļa- dwg (Autocad) formātā) uz CD.

Sīkāku informāciju un materiālus (*tehnisko noteikumu precizēšanu, esošo elektrotīklu shēmas*) var saņemt AS "Sadales tīkls" Ziemeļaustrumu reģiona Attīstības daļas Pieslēgumu nodaļā, Jēkabpilī, Jaunā ielā 31A, pie meistara Aija ĻUĻĀKA, tel. 652-10831, 26185629.

Pielikumā:

1. Tehniskie noteikumi - uz 2 lpp.;
2. Jēkabpils pilsētas pašvaldības pasūtītā, SIA "SKA projekts" 2010.gadā izstrādātā tehniskā projekta: "Rīgas ielas rekonstrukcija (no Donaviņas upes tilta līdz Gravas ielai), Jēkabpilī" titullapa – uz 1 lpp.;
3. ĢIS kartes - uz 2 lpp.

Ziemeļaustrumu reģiona tehniskais vadītājs




Ilmārs Sproģis

Roberts Gailis 64810373

AS "Sadales tīkls"
Ziemeļaustrumu reģions

APSTIPRINU
Sadales tīkla Ziemeļaustrumu
reģiona tehniskais vadītājs

 I. Sprōģis

2010.gada "14." decembris

Tehniskie noteikumi Nr. : AD/2010 - 123
derīgi līdz 01.12.2012.

1. TEHNISKO NOTEIKUMU PIEPRASĪTĀJS – Jēkabpils pilsētas pašvaldības Pilsētsaimniecības departamenta Arhitektūras plānošanas nodaļa, galvenā arhitekte I.Buka;
2. PAMATOJUMS – 01.11.2010. vēstule Nr.4-3-9/614 no Jēkabpils pilsētas pašvaldības Pilsētsaimniecības departamenta Arhitektūras plānošanas nodaļas galvenās arhitektes I.Bukas;
3. OBJEKTA ADRESE – Kurzemes ielas posms no Ventas ielas līdz Rīgas ielai, Jēkabpilī;
4. OBJEKTA RAKSTUROJUMS – **Kurzemes ielas rekonstrukcija Jēkabpilī;**
5. ESOŠĀ TĪKLA RAKSTUROJUMS – nominālais tīkla spriegums – 20 un 0,4kV;
6. TEHNISKIE NORĀDĪJUMI PROJEKTĒŠANAI:
 - Paredzēt Kurzemes un Latgales ielas krustojumā ieguldīt caurules perspektīvajām AS „Sadales tīkls” kabeļu līnijām, ņemot vērā esošās gaisvadu līnijas (GVL) TP5209, F-6 izvietojumu;
 - Būvprojektā paredzēt esošo TP5211, F-5, L-4 0,4kV gaisvadu līniju (GVL) no balsta Nr.2 guldīšanu kabeļu līnijās un esošo elektroenerģijas lietotāju pieslēgumu pieslēgšanu jaunajam elektrotīklam, izbūvējot jaunas elektroenerģijas uzskaites. Esošo 0,4kV GVL demontēt;
 - Kurzemes ielas posmā no Raiņa ielas līdz Rīgas ielai paredzēt esošo 0,4kV GVL guldīšanu kabeļu līnijās un esošo elektroenerģijas lietotāju pieslēgumu pieslēgšanu jaunajam elektrotīklam, izbūvējot jaunas elektroenerģijas uzskaites. Veicot projektēšanas darbus, ņemt vērā AS „Sadales tīkls” tehniskos noteikumus (*TN tiek izstrādāti*) par Ezera ielas rekonstrukcijas 2. kārtu, kura tiks realizēta 2011.gadā un Jēkabpils pilsētas pašvaldības 2010.gadā pasūtīto tehnisko projektu: „Rīgas ielas rekonstrukcija (no Donaviņas upes tilta līdz Gravas ielai), Jēkabpilī”. Esošo 0,4kV GVL demontēt;
 - Kurzemes ielu šķērso no TP5211 iznākošās 20kV un 0.4kV kabeļu līnijas, līdz ar to būvprojektā jāparedz esošo kabeļu līniju maiņu vai pārvietošanu atbilstoši likumdošanai,

ja tās traucē Kurzemes ielas rekonstrukcijas būvprojekta izstrādei;

- Būvprojektā paredzēt rezerves cauruļu ieguldīšanu krustojumos ar inženierkomunikācijām perspektīvajiem AS „Sadales tīkls” kabeļiem;
- Maģistrālajām 0,4kV kabeļu līnijām izvēlēties 240mm² kabeļi. Maģistrālajām 20kV kabeļu līnijām izvēlēties 150mm² kabeļi;
- Kabeļu tīkla komutācijai izmantot AKS un KS tipa kabeļu sadalnes, bet uzskaišu ierīkošanai - LU un ĀDUS tipa sadalnes, tās novietot brīvi pieejamā vietā;
- Sakarā ar AS „Sadales tīkls” 0,4kV GVL, uz kurām atrodas pilsētas apgaismojuma līnijas, demontāžu, Jēkabpils pilsētas domē izņemt tehniskos noteikumus par pilsētas apgaismojuma atjaunošanu demontētajos GVL posmos;
- Būvprojektam jāatbilst 08.11.2005. MK noteikumu Nr.841 "Elektroapgādes būvju būvniecības kārtība" IV. daļas nosacījumiem;
- Inženierkomunikācijas izvietot starp ielas (ceļa) brauktuvi un sarkano līniju vai ielas (ceļa) sadalošajā joslā (Ministru Kabineta noteikumi Nr. 1069., spēkā no 01.04.2005);
- Topogrāfijas mērniecības darbi jāveic uz uzmērīšanas materiālu pamata Latvijas koordinātu sistēmā (LKS-92TM);
- Būvprojektu saskaņot ar :
 1. Valsts uzraudzības dienestiem;
 2. virszemes un apakšzemes komunikāciju īpašniekiem;
 3. zemes īpašniekiem;
 4. AS "Sadales tīkls" Ziemeļaustrumu (ZAR) reģiona tehnisko vadītāju, ZAR Releju aizsardzības un telemehānikas dienesta (RATD) vadītāju, ZAR Attīstības daļas vadītāju - *Aiviekstē, Kalsnavas pag., Madonas novadā*, ZAR Jēkabpils nodaļas vadītāju, ZAR Energoizlietošanas uzraudzības daļas Jēkabpils iecirkņa vecāko meistarū, ZAR AD Pieslēgumu nodaļas meistarū – *Jaunā ielā 31A, Jēkabpilī*;
 5. Saskaņojot būvprojektu ar zemes īpašniekiem, Projektētājam jāpiedāvā katram īpašniekam noslēgt Servitūta līgumu.

Izstrādātā un saskaņotā būvprojekta **divus oriģināla** eksemplārus un **piecus** kopiju eksemplārus papīra formātā, **vienu būvprojekta kopiju elektroniskā veidā** (teksta daļa - PDF formātā ar ieskenētiem visiem skaņojumiem un piezīmēm no skaņotājiem, grafiskā daļa- dwg (Autocad) formātā) uz CD, iesniegt Ziemeļaustrumu reģiona Attīstības daļā Aiviekstē, Kalsnavas pag., Madonas novadā.

Saskaņots ZAR AD vadītājs

ZAR ED vadītājs

ZAR EUD vadītājs

V. Kaross

Dz. Štradiņš

J. Naglis



Pasūtītājs:

JĒKABPILS PILSĒTAS PAŠVALDĪBA
REĢ. NR: 90000024205

Adrese:

BRĪVĪBAS IELA 120, JĒKABPILS, LV-5201

Pasūtījuma Nr.

01-10/03

Būvprojekta nosaukums

"RĪGAS IELAS REKONSTRUKCIJA
(NO DONAVIŅAS UPES TILTA LĪDZ GRAVAS IELAI), JĒKABPILĒ"

Būvprojektēšanas stadija

TEHNISKAIS PROJEKTS

Būvprojekta daļa vai sadaļa

TELEKOMUNIKĀCIJAS TĪKLU PĀRBŪVE.

Marka

VST

Sējuma Nr.

5

Būvprojekta vadītājs

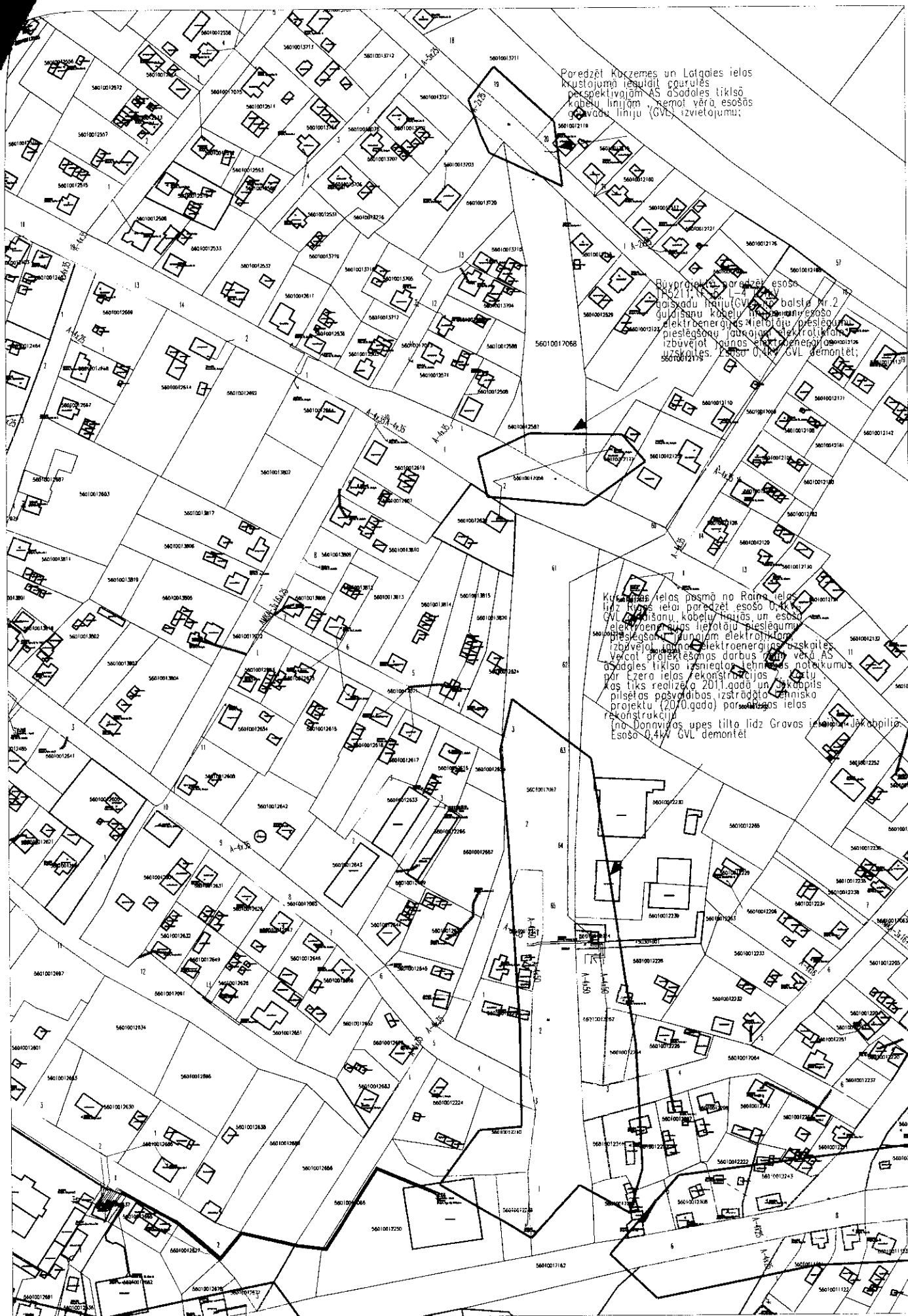
V. SEMOŅENKO


JĒKABPILS

2010.G.

SKA projekts
Reģ. Nr. 45403018537
Adrese: 215-31, Jēkabpils,
LV-5202
Bankas konts:
HABABA0581015301227
Kods HABALV22 A/S
Sveidbaks Jēkabpils filiāle
Tālrunis 26490941







Valsts akciju sabiedrība **LATVIJAS VALSTS CEĻI**
Ceļu pārvaldīšanas un uzturēšanas pārvalde

Reģistrācijas Nr. 40003344207

Gogoļa ielā 3, Rīgā, LV-1050 Tālr.: 67028169 Fakss: 67028171 www.lvceli.lv

Latvijas valsts ceļi
nodala
— turpmākām darbībām
20.07.2009
[Signature]

Rīgā 16. 07. 2009

Nr. 48/2009

✓ Jēkabpils pilsētas Pilsētsaimniecības departamenta
Arhitektūras plānošanas nodaļas
vadītājas p.i. K.Gardei

Uz Nr. 116-4-309 no 26.06.2009

Kopija: LVC Latgales reģiona Jēkabpils
nodaļas vadītājam A. Rūrānam

Tehniskie noteikumi Kurzemes ielas
rekonstrukcijai, Jēkabpilī

Kurzemes ielas rekonstrukcijas (no Ventas ielas līdz Rīgas ielai) Jēkabpilī, projektu izstrādāt saskaņā ar Jēkabpils pilsētas būvvaldes 2009. gada 18. jūnijā izsniegto „Plānošanas un arhitektūras uzdevumu Nr. 29/2009” un Jēkabpils pilsētas 2007. gada 28. jūlija saistošajiem noteikumiem Nr.12 „Jēkabpils pilsētas teritorijas plānojums 2007. līdz 2019. gadam”.

Izvēloties rekonstruējamās Kurzemes un tai pieslēdzošos ielu parametrus un segas konstrukciju, ievērot pastāvošo Latvijas valsts standartu un būvnoteikumu, kā arī satiksmes noteikumu prasības. Iespēju robežās samazināt nobrauktuvju skaitu.

Paredzēt gājēju un velobraucēju vajadzībām apvienotu ietvju (ceļu) izbūvi.

Projektu izstrādāt autoceļu un ielu projektēšanu reglamentējošajos normatīvajos aktos noteiktā kārtībā reģistrētai juridiskai personai.

Izstrādāto projektu saskaņot VAS „Latvijas Valsts ceļi” Pārvaldīšanas daļā (Torņu iela 7/9, Rīga).

Tehniskie noteikumi derīgi divus gadus no to izdošanas dienas.

Direktora vietnieks

V. Malahovs

Vienotais reģistrācijas Nr. 40003000642
Vagonu iela 20, Rīga, LV-1009
Kontaktu centrs: tālr. 155, fakss 67 041 604
e-pasts: info@lg.lv, www.lg.lv
IBAN LV38 PARX 0000 0044 6101 8
AS "Cīfradele banka", SWIFT PARXLV22

TEHNISKIE NOTEIKUMI

Rīgā

06.12.2010. _____ Nr. 27.3-6/2371-1
Uz 08.11.2010. _____ Nr. 4-3-9/614
Klienta Nr. _____

Jēkabpils pilsētas pašvaldības
Pilsētsaimniecības departamenta
Arhitektūras plānošanas nodaļas
Galv.arhitektei I.Bukas kdzei
Brīvības iela 120, Jēkabpils, LV-5201

Jēkabpils pilsētas Kurzemes ielas rekonstrukcijas būvprojekta izstrādei

Akciju sabiedrība "Latvijas Gāze" (turpmāk - a/s "Latvijas Gāze") Gāzapgādes attīstības departamenta Projektu saskaņošanas daļa informē, ka veicot Jēkabpils pilsētas Kurzemes ielas (posmā no Ventas ielas līdz Rīgas ielai) rekonstrukcijas būvprojekta izstrādi, jāievēro šādi nosacījumi:

1. Posmā (saskaņā ar ielas rekonstrukcijas shēmu) ir izbūvēti:

- augstā spiediena ($P < 6$ bar) sadales gāzesvadi.

Esošo gāzesvadu novietnes ielās, un tīklu armatūru veidus un skaitu darba kārtībā uzzināt a/s "Latvijas Gāze" Jēkabpils iecirknī.

2. Uzklājot asfalta vai cita veida segumu, pazemes gāzesvadu armatūru kapes jā saglabā; kapju vākiem jābūt vienā līmenī ar segumu. Nepieciešamības gadījumā armatūru caurules jāpagarina vai jāsaīsina.

Kapju pacelšanu (pazemināšanu) veic pasūtītājs saviem spēkiem par ielas renovācijai un/vai rekonstrukcijai paredzētajiem līdzekļiem.

3. Gāzes bīstamos darbus – kondensāta savācēju cauruļu pagarināšanu vai saīsināšanu veic a/s “Latvijas Gāze” Jēkabpils iecirknis pēc pasūtītāja rakstiska iesnieguma, kurā garantēta darbu apmaksa. Darbu izmaksas pēc spēkā esošā cenrāža jāparedz ielas rekonstrukcijas projektā tāmē.
4. Topogrāfija un ielas rekonstrukcijas tehnisko projektu jāsaskaņo a/s “Latvijas Gāze” Jēkabpils iecirknī.

3

Komercpilnvarnieks
Gāzapgādes attīstības departamenta
Projektu saskaņošanas daļas vadītājs

Moore

U.Kocers

SABIEDRĪBA AR IEROBEŽOTU ATBILDĪBU
„JĒKABPILS SILTUMS”

Nameja iela – 4a, Jēkabpils, LV- 5201 tālrunis 65233100, fakss- 65220710, PVN Nr. LV -40003007778
Jēkabpilī

08.11.2010. Nr.116/1-3

Jēkabpils pilsētas pašvaldība

Arhitektūras plānošanas nodaļai

Brīvības iela 120, Jēkabpils,

LV-5201


*7. Būvniecības k- d- d-
- inf. darbam
10.11.2010g.
[Signature]*

Par tehnisko noteikumu izsniegšanu

SIA “Jēkabpils siltums” nevar izsniegt siltumapgādes tehniskos noteikumus Jēkabpils pašvaldībai objekta: Kurzemes ielas rekonstrukcija (no Ventas ielas līdz Rīgas ielai), Jēkabpilī, jo šajā posmā nav ierīkota centralizētā siltumapgādes komunikāciju sistēma un nav paredzētas pieslēgt pilsētas centralizētajai apkures sistēmai.

SIA “Jēkabpils siltums”
Valdes priekšsēdētājs

A.Karpenko



Broņa 29463303

SAŅEMTS

Jēkabpils pilsētas pašvaldībā

Indekss 3.100 20 .g. 3-3-9

Jēkabpils ūdens

Sabiedrība ar ierobežotu atbildību "Jēkabpils ūdens", Vienotais reģistrācijas Nr. 45403000395
Jaunā iela 60, Jēkabpils, LV-5201
Tālrunis/fakss 65232036, elektroniskā adrese: ukp.iveta@demvar.lv
Norēķinu konts LV80UNLA0009000508309, A/S "SEB banka", kods UNLALV2X

15.11.2010 Nr. 3 -1.1 Nr.68

Jēkabpilī

TEHNISKIE NOTEIKUMI ŪDENSVADAM UN KANALIZĀCIJAI

Objekta nosaukums un adrese: Kurzemes ielas rekonstrukcija (no Ventas ielas līdz Rīgas ielai) Jēkabpilī.

Būvniecības procesā pie ceļa slāņa noņemšanas, transporta un tehnikas slodze radīs bojājumus ūdensvada posmos. Cauruļu savienojumi tiks izkustināti, kas laika gaitā novedīs pie avārijas situācijas un ūdens resursu noplūdēm zem jauna segumā.

Projektējot Kurzemes ielas rekonstrukciju un ierīkojot kapitālu ielas segumu, saskaņā ar Ministru kabineta noteikumiem Nr.1069 „Noteikumi par ārējo inženierkomunikāciju izvietojumu pilsētās, ciemos un lauku teritorijās” 17. punktu, jāparedz inženierkomunikāciju pārlīkšanu. Ūdensvada iebūves dziļums ~1,80 metri pēc ceļa seguma izbūves.

1. Izprojektēt un pārbūvēt ūdensvadu DN 200mm zem rotācijas apļa Rīgas ielā. Izprojektēt un uzbūvēt ūdensvada pieslēgumus dzīvojamam mājam Rīgas ielā Nr.112, Nr. 114, Nr.116. Pieslēgumu akas projektēt tikai zem ietvēm un uz zaļām zonām.

2. Izprojektēt un pārbūvēt ūdensvada posmu Kurzemes un Kalna ielu krustojumā. Caurules – DN200mm (kaļamā ķeta). Saglabāt visus esošos pieslēgumus.

3. Izprojektēt un pārbūvēt ūdensvada posmu Kurzemes un Jāņa Raiņa ielu krustojumā. Caurules – DN100mm (kaļamā ķeta). Saglabāt visus esošos pieslēgumus.

4. Izprojektēt un pārbūvēt ūdensvada posmu Kurzemes un Latgales ielu krustojumā. Caurules - DN100mm (kaļamā ķeta). Saglabāt visus esošos pieslēgumus.

5. Savienot ūdensvadu Mednieku ielā ar ūdensvadu Kurzemes iela.

6. Pārbūvēt kanalizācijas līniju no ēkām Kurzemes iela Nr.5, Nr.6, Nr.8 un Kalna iela Nr.6.

7. Pārbūvēt esošās ūdensvada un kanalizācijas akas, kuras izbūvētas no ķieģeļiem (demonēt ķieģeļus un uzstādīt dzelzsbetona grodu elementus), ka arī pacelt līdz projektējamai augstuma atzīmei. Akām nomainīt lūkas pret „peldošajām”. Mainot lūkas, pieturēties pie SIA „Jēkabpils ūdens” piedāvātiem izbūves risinājumiem (skatīt pielikumā).

8. Projektējot rekonstrukciju, ievērot maģistrālā ūdensvada pārvada Ø200mm aizsardzību, ja nepieciešams veikt pārbūvi.

Projekta dokumentāciju saskaņot ar SIA „Jēkabpils ūdens” un atstāt vienu eksemplāru, kā arī elektroniskā veidā (dwg formāts).

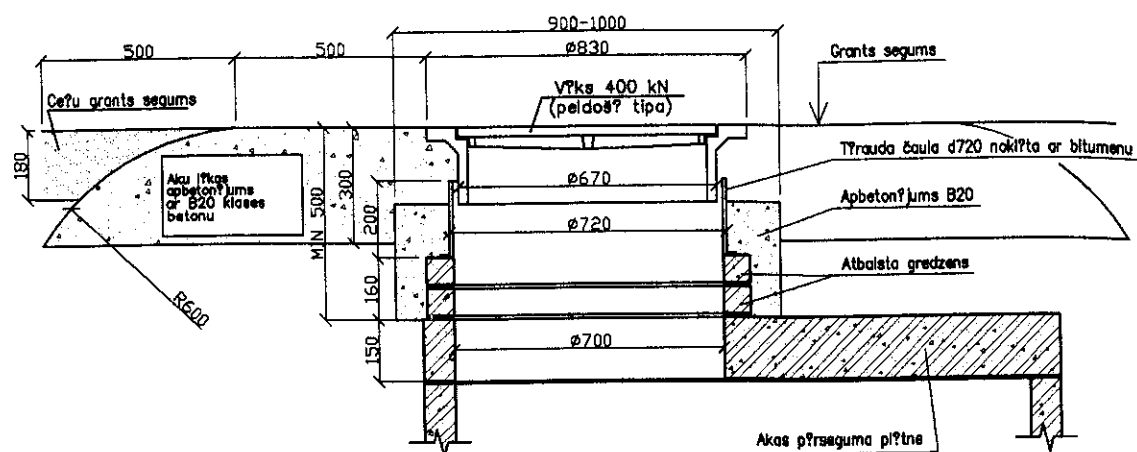
Pirms tranšeju aizbēršanas un veicot hidrauliskās pārbaudes pieaicināt SIA „Jēkabpils ūdens” pārstāvi celtniecības darbu kvalitātes kontrolei.

Tehniskie noteikumi derīgi divus gadus.

Valdes priekšsēdētājs

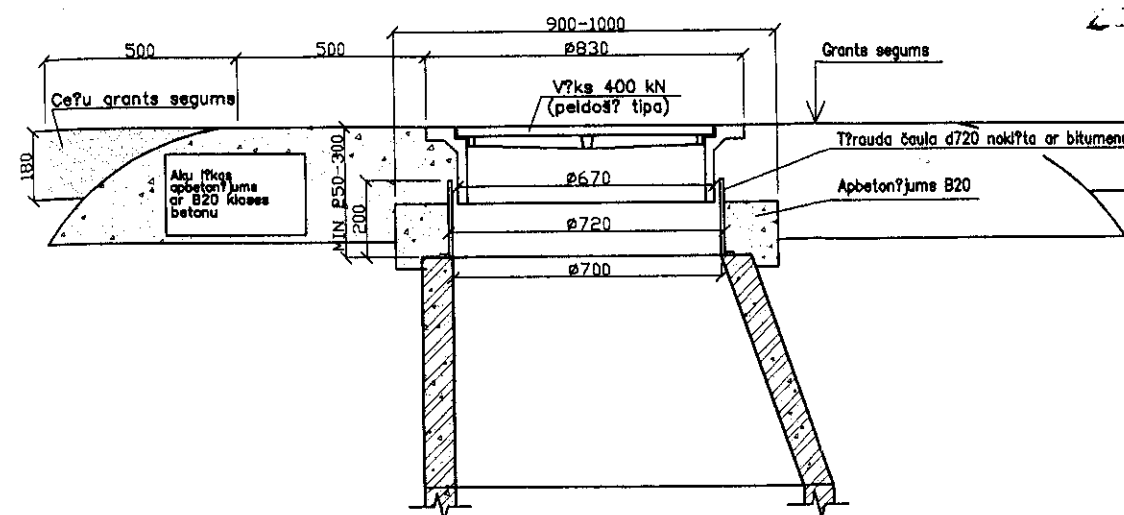
E.Užulis

A. AKAS VĀKA IZBŪVE UZ GRANTĒTIEM CEĻIEM



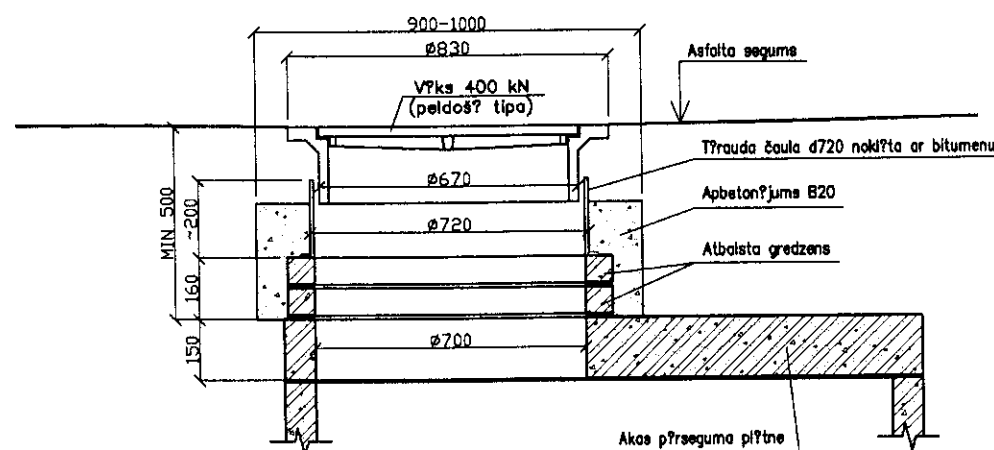
PIEZĪME: Ja tiek pielietots konisks grods akas augšā, tad līka izbūvējama analogiski D1000 akas līkai

B. AKAS VĀKA IZBŪVE UZ GRANTĒTIEM CEĻIEM



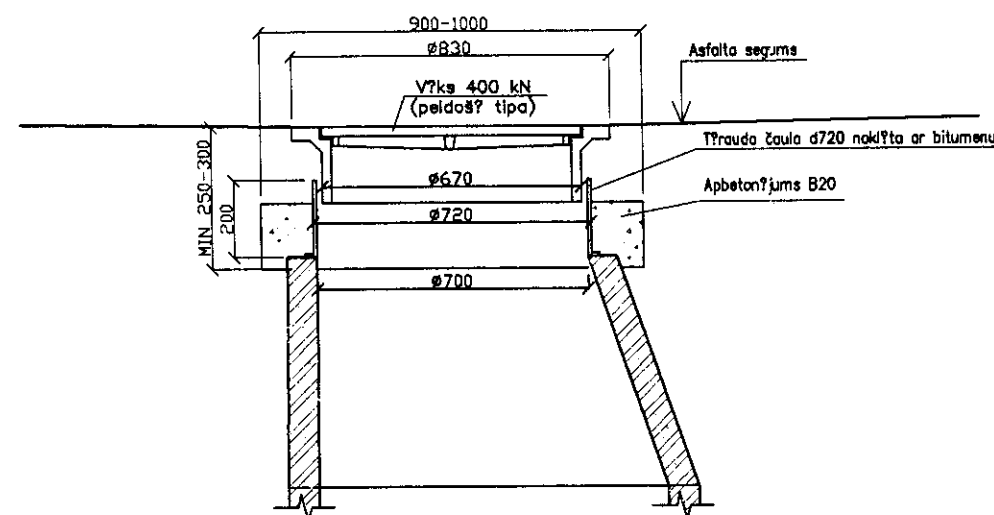
PIEZĪME: Ja netiek pielietots konisks grods akas augšā, tad līka izbūvējama analogiski D1500 akas līkai

C. AKAS VĀKA IZBŪVE UZ ASFALTĒTIEM CEĻIEM



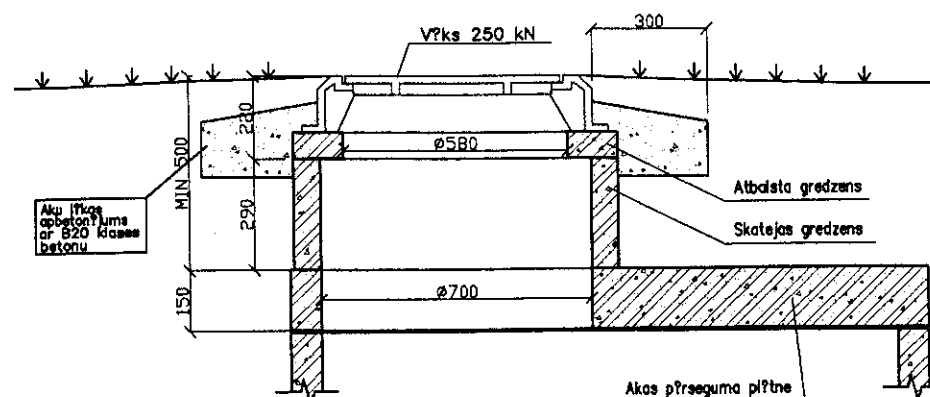
PIEZĪME: Ja tiek pielietots konisks grods akas augšā, tad līka izbūvējama analogiski D1000 akas līkai

D. AKAS VĀKA IZBŪVE UZ ASFALTĒTIEM CEĻIEM

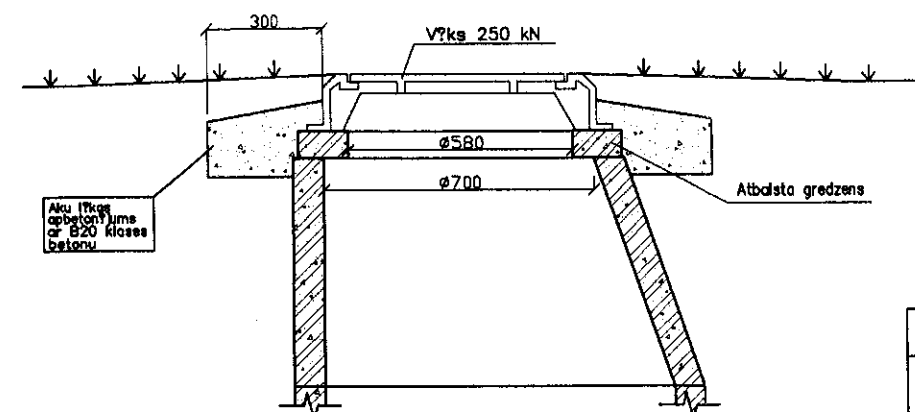


PIEZĪME: Ja netiek pielietots konisks grods akas augšā, tad līka izbūvējama analogiski D1500 akas līkai

E. AKAS VĀKA IZBŪVE ZAĻAJĀ ZONĀ



F. AKAS VĀKA IZBŪVE ZAĻAJĀ ZONĀ



**JĒKABPILS PILSĒTAS PAŠVALDĪBA
PILSĒTSAIMNIECĪBAS DEPARTAMENTS**

Brīvības ielā 120, Jēkabpilī, LV - 5201 ♦ tālrunis 52-32335 ♦ Fakss 52-35333 ♦ e-pasts dome@jekabpils.lv

Jēkabpilī

30.07.2009.

**Tehniskie noteikumi lietus ūdens novadīšanai no Ventas ielas,
Latgales ielas, Kurzemes ielas, Raiņa ielas, Jēkabpilī**

Lietus ūdens novadīšana no Ventas ielas (kadastra Nr. 5601 001 7119), Latgales ielas (kadastra Nr. 5601 001 3711), Latgales ielas (kadastra Nr. 5601 001 7070), Kurzemes ielas (kadastra Nr. 5601 001 7068), Raiņa ielas (kadastra Nr. 5601 001 7056), Kurzemes ielas (kadastra Nr. 5601 001 7067), Jēkabpilī, veicama sekojošā veidā:

1. Lietus notekūdeņi no Ventas ielas (kadastra Nr. 5601 001 7119), Latgales ielas (kadastra Nr. 5601 001 3711), Latgales ielas (kadastra Nr. 5601 001 7070), Kurzemes ielas (kadastra Nr. 5601 001 7068), Raiņa ielas (kadastra Nr. 5601 001 7056), Kurzemes ielas (kadastra Nr. 5601 001 7067) upē Daugava izbūvējot lietus ūdens kolektorus (skat. pievienoto shēmu).
2. Pirms lietus ūdens ievadīšanas upē projektā paredzēt normatīviem atbilstošas attīrīšanas un filtrācijas iekārtas zemesgabalā Rīgas ielā (kadastra Nr. 5601 001 1156).
3. Kolektora diametrus atsevišķos ielu posmos projektēt atbilstoši teritoriju platībām pieņemot lietusgāzu intensitāti ar atkārtotā varbūtību 2 reizes gadā.
4. Projektā paredzēt lietus uztveršanas gūlijas visa paredzētā kolektora garumā pa upē ar intervālu 50 metri.
5. Izstrādājot būvprojektu ievērot prasības cauruļvadu montāžai, skataku, kameru, gūliju, drenāžas un tekņu izbūvei atbilstoši LBN 223-99 un Aizsargjoslu likuma prasībām.
6. Būvprojektu pirms nodošanas izskatīšanai Jēkabpils pilsētas Būvvaldē iesniegt apstiprināšanai Jēkabpils pilsētas pašvaldības Pilsētsaimniecības departamentā.

Pielikumā:

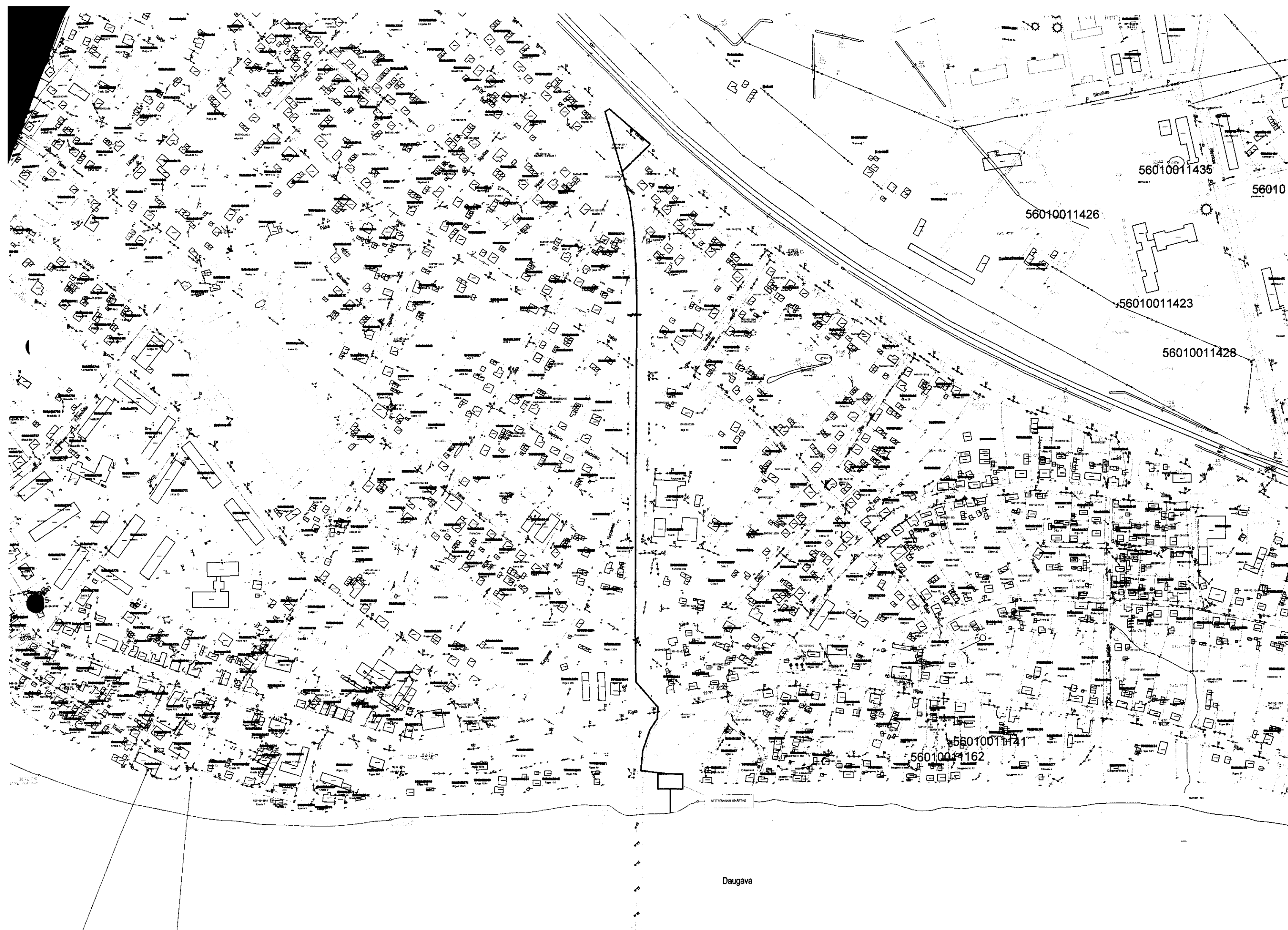
- LK shēma.

Direktors

Kozuliņš 5207425



R. Sirmovičs



56010011435

56010

56010011426

56010011423

56010011428

56010011441

56010011462

ATTĪRĪŠANAS IGAJĀTAS

Daugava



LATVIJAS REPUBLIKA

VALSTS KULTŪRAS PIEMINEKĻU AIZSARDZĪBAS INSPEKCIJA

Reģ. Nr. 90000038351, M.Pils ielā 17/19/21, Rīgā, LV-1050, Tel.: +371 67229272, Fakss: +371 67228808, E-pasts: vkpai@latnet.lv

Rīga

14.07.2009.Nr.12/ 1851

Uz 26.06.2009. Nr.124-4-3-9
(03.07.2009. reģ. Nr. 1812)

*Arhitekt. plānošanas
nodaļai
tālruni darbam
16.09.2009.g.
[Signature]*

Jēkabpils pilsētas pašvaldībai,
Arhitektūras plānošanas nodaļai
Brīvības ielā 120,
Jēkabpilī, LV - 5201

Kultūras pieminekļu aizsardzības prasības (īpašie noteikumi)
Kurzemes ielas, Vienības ielas un esošā tilta pār Daugavu
rekonstrukcijai Jēkabpils pilsētā.

Izdotas saskaņā ar Ministu kabineta 1997.04.01.
noteikumu Nr.112 Vispārīgie būvnoteikumi 41.5
apakšpunkta, 42. un 43. punktu un 2.pielikuma
4. nodaļas (4. 5. pozīcija) nosacījumiem

Valsts kultūras pieminekļu aizsardzības inspekcija (turpmāk tekstā – Inspekcija) ir saņēmusi dokumentāciju un Jūsu iesniegumu ar lūgumu izsniegt tehniskos noteikumus būvprojektu izstrādāšanai Kurzemes ielas, Vienības ielas un esošā tilta pār Daugavu rekonstrukcijai Jēkabpils pilsētā un informē:
Teritorija, kurā tiek projektēta ielu rekonstrukcija: Vienības ielas rietumu gals (kad.Nr.56010027162), Brīvības iela (kad.Nr.56010027207), A.Pormaļa iela (kad.Nr.56010027187), Draudzības alejas austrumu gals (kad.Nr.56010027076) un nekustamais īpašums Brīvības ielā 105 (kad.Nr. 56010020437), atrodas valsts nozīmes kultūras pieminekļa „Jēkabpils pilsētas vēsturiskais centrs” (valsts aizs.Nr. 7432) teritorijā un aizsardzības zonā. Tāpēc uz aplūkojamo teritoriju attiecas likums „Par kultūras pieminekļu aizsardzību”.
Inspekcija atbalsta Jūsu ieceri veikt ielu rekonstrukciju un piekrīt Jēkabpils pilsētas būvvaldes izsniegtajam PAU ar sekojošiem nosacījumiem:

1. veicot būvdarbus, nedrīkst bojāt esošos kultūras pieminekļus;
2. ja darbu realizācijas gaitā teritorijā atklātos objekti, kam varētu būt vēsturiska, zinātniska, mākslinieciska vai citāda kultūras vērtība, atradējam 10 dienu laikā jāpaziņo Valsts kultūras pieminekļu aizsardzības inspekcijai;
3. veicot esošā tilta pār Daugavu rekonstrukcijas darbus, Inspekcija aicina saglabāt industriālā mantojuma objektu „Jēkabpils zemesceļa – dzelzceļa tilta caurbrauktuve” Pļaviņu ielā, kurš saglabājies no 1936. gadā celtā dzelzceļa konstrukcijas tilta pār Daugavu.

SAŅEMTS

Jēkabpils pilsētas pašvaldībā
11-07-2009 200.g.
Indekss: 1812-2599 3-3-1

Būvprojekts saskaņojams Inspekcijā Ministru kabineta 1997.04.01. noteikumu Nr.112 „Vispārīgie būvnoteikumi” noteiktajā kārtībā.

Būvprojekta saskaņošanas vai atzinuma došanas gadījumā Inspekcija patur vienu projekta eksemplāru.

Ja būvprojektēšana („Vispārīgo būvnoteikumu” 4. daļas noteikumu izpratnē) nav uzsākta, šo nosacījumu derīguma termiņš ir divi gadi.

Ar cieņu,
Inspekcijas vadītāja vietnieks



J.Radiņš



**JĒKABPILS PILSĒTAS PAŠVALDĪBA
PILSĒTSAIMNIECĪBAS DEPARTAMENTS
ARHITEKTŪRAS PLĀNOŠANAS NODAĻA**

Brīvības ielā 120, Jēkabpili, LV - 5201 ☐ tālrunis 652-32335 ☐ Fakss 652-35333 e-pasts
dome@jekabpils.lv

Jēkabpili

25.11.2009


Nr. 10 -4-3-26

Apzaļumošanas tehniskie noteikumi

Projektā „Kurzemes ielas rekonstrukcija (no Ventas ielas līdz Rīgas ielai), Jēkabpili” ir jāparedz:

1. Koku un krūmu sējeņu izzāgēšana ielas sarkanajās līnijās.
2. Ielas sarkanajās līnijās paredzēt lapu koku rindu stādījumus, vietās, kur atļauj pārredzamība. (projekta skīču stadijā saskaņojot koku sugu un izmērus ar dārznieci).
3. Zaļajā zonā, kas platāka par 0,40 m projektēt daudzgadīgā zāliena ierīkošanu (tāmē izmaksas!).
4. Pie ielu krustojumiem paredzēt auto un gājēju kustības pārredzamību.
5. Zaļajā zonā, ielas malās vai trotuāra malās, kur tas nepieciešams, izveidot notekgrāvjus, paredzēt to pamatnes izklāšanu ar akmeņiem.

Jēkabpils pilsētas dārznieciece
Tel.5207319


M.Breimane